




- Zeichenerklärung**
- ständig fließendes Gewässer
 - zeitweise fließendes Gewässer
 - Straßenseitengräben, zeitweise wasserführend
 - verrohrte Gewässer / Straßenseitengräben
 - Wohngebäude unterkellert
- Nachrichtlich**
- Tachymetrische Vermessung (Mai 2017)
 - 57 Gewässervermessung RAG (April 2019)
 - Lage und Nummer der Quelle
 - Grenze Untersuchungsraum
 - Gemeindegrenzen
 - Grenze Unterhaltungsverband (UHV)

 Prof. Dr. Coldewey GmbH
 DMT
 SCHMELZER
SIE INGENIEURE

Projekt: Auswirkungen des Endes der Grundwasserzufüsse im Schacht Bockraden auf die Grundwasser-situation unter Berücksichtigung von Gegenmaßnahmen

Name der Anlage: Gewässer- und Vermessungskarte

Bearbeiter: Rad / Kla	Datum: 23.05.2019	Maßstab: 1: 5.000
Anlage: 1		

z:\2019\19-024A\GIS-Gewässer- und Vermessungskarte.mxd